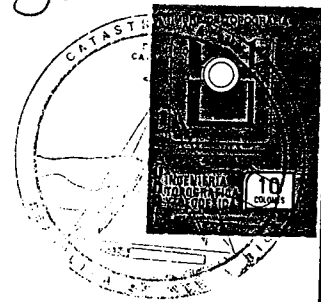


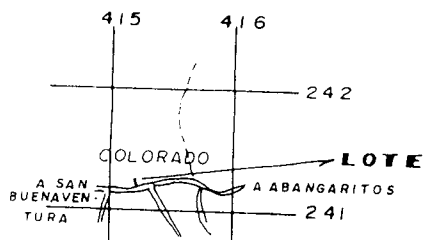
Elias Aguirre Aguirre

Municipio Distrito de Colorado
 LEY 06 PLANTACION UNICA ARTICULO 33-
 G. G. G.
 EJECUTIVO MUNICIPAL
 COLORADO DE ABANGARES

REGISTRO NACIONAL
 CATASTRO NACIONAL
 El presente plano ha cumplido con los requisitos exigidos por la ley, por lo que ha sido registrado bajo el siguiente número:
G-157364-93
10 DIC 1993
 Fecha _____ Firma Autorizada *Eddy Sanf...*



Aguirre Aguirre José Elias

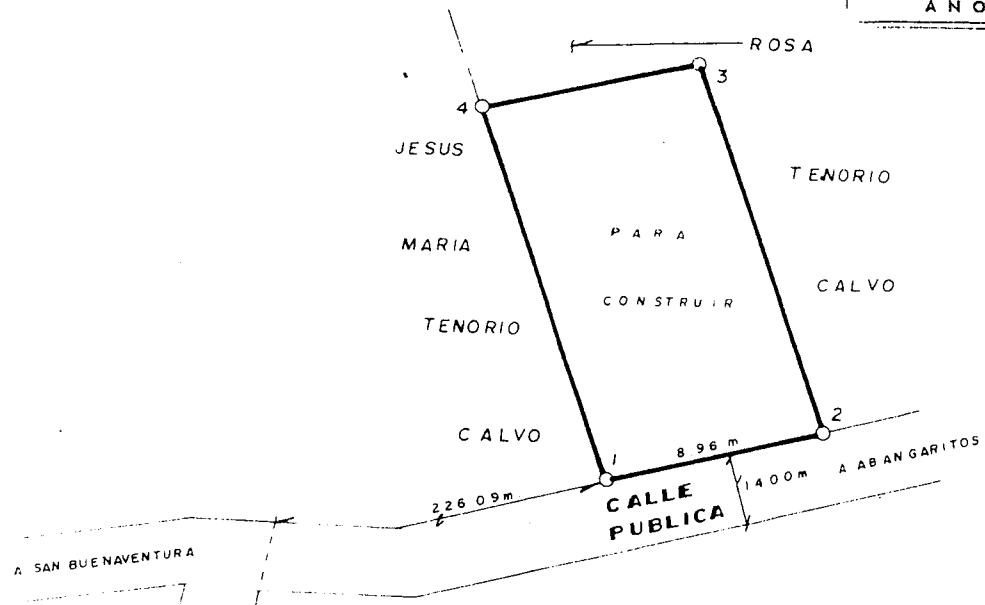


LINEA	AZIMUT		DIST.	
	°	'	m	cm
1	2	76 21	8	96
2	3	340 17	16	00
3	4	257 7	9	03
4	1	160 5	16	13

UBICACION
 HOJA _____ ABANGARES
 ESCALA 1:50000

NOTAS
 1. LINDEROS EXISTENTES
 2. LEVANTAMIENTO POLAR, POLIGONAL ABIERTA. 3. ERRORES ESTIMADOS ANGULAR 0'01" LINEAL 0.01m
 4. SE INSCRIBE ESTE PLANO SIN PERJUICIO DE LOS DERECHOS DEL ESTADO PARA TODOS LOS EFECTOS DE LAS LIMITACIONES QUE LAS LEYES DE AGUAS Y CAMINOS Y ZONA MARITIMO TERRESTRE ESTABLECE

Colugio Federado de Ingenieros
 y de Arquitectos de Costa Rica
U 9 DIC 1993
 ANOTADO



PARA INFORMACION POSESORIA
 POSEEDOR

ELISENIA TENORIO MONTIEL

CEQUILA N° 5-230-151

SITUADO EN COLORADO CENTRO

DISTRITO 4° COLORADO

CANTON 7° ABANGARES

PROVINCIA 5° GUANACASTE

ARCHIVO No

FECHA

AREA **143.55** m²

Area según Registro

ESCALA

1:250

FRANKLIN APUY ACHIO
 INGENIERO TOPOGRAFICO Y GEODESTA
 PROTOCOLO TOMO

7741

FOLIO

20